



УТВЕРЖДАЮ

Директор МБУ ДО ЦРТДЮ

Т.А. Долматова

«30» февраля 2018 г.

## ПАСПОРТ ДОСТУПНОСТИ № \_\_\_\_\_ объекта и услуг для инвалидов и других МГН

### 1. Общие сведения об объекте (краткая характеристика объекта)

1.1. Наименование отрасли (сферы деятельности): Муниципальное бюджетное учреждение дополнительного образования «Центр развития творчества детей и юношества».

*(указывается: объект здравоохранения; объект образования; объект социальной защиты населения; объект физической культуры и спорта; объект культуры и туризма; объект информации и связи; объект транспорта и дорожно-транспортной инфраструктуры; объект жилого фонда; объект потребительского рынка и сферы услуг; объект службы занятости и места приложения труда; административный объект; иное)*

1.2. Адрес объекта 652723 Кемеровская обл., г. Киселевск, ул. 50 лет городу, д.44.

1.3. Сведения о размещении объекта:

- отдельно стоящее здание 2 этажей, 3674,0 кв.м.

- часть здания 1 этаже - 720,6 кв.м., 2 этаже - 637,8 кв. м.

- наличие прилегающего земельного участка (да, нет); 2354,9 кв.м.

1.4. Год постройки здания 1991, капитального ремонта/реконструкции \_\_\_\_\_

*проектная документация на (вид работы) \_\_\_\_\_ утверждена / прошла экспертизу в срок \_\_\_\_\_*

1.5. Дата предстоящих плановых работ: текущий ремонт июнь 2018г.

### сведения об организации, расположенной на объекте

1.6. Название организации (учреждения) – полное и краткое наименование *(согласно Уставу)* Муниципальное бюджетное учреждение дополнительного образования «Центр развития творчества детей и юношества» (МБУ ДО ЦРТДЮ).

1.7. Юридический адрес организации (учреждения) 652723 Кемеровская обл., г. Киселевск, ул. 50 лет городу, д. 44.

1.8. Основание для пользования объектом *(оперативное управление, аренда, собственность, иное)* оперативное управление.

1.9. Форма собственности *(государственная, негосударственная, иное)* государственная.

1.10. Территориальная принадлежность *(федеральная, региональная, муниципальная, иное)* муниципальная.

1.11. Вышестоящая организация *(наименование)* Управление образования администрации Киселевского городского округа Кемеровской области.

1.12. Адрес вышестоящей организации, координаты для связи: 652700 Кемеровская область, г. Киселевск, ул. Ленина, дом 35, телефон, факс: 8(384 64) 6-37-90.

### 2. Характеристика деятельности организации на объекте

*(краткая характеристика предоставляемых услуг)*

2.1. Вид (или тип) объекта *(согласно отраслевой классификации и Уставу)*: образование.

2.2. Виды оказываемых услуг *(виды деятельности, согласно Уставу)*: дополнительное образование детей.

2.3. Форма оказания услуг: *(на объекте, в том числе с проживанием; на дому; дистанционно; иное)*: на объекте.

2.4. Категории обслуживаемого населения по возрасту: *(дети; граждане трудоспособного возраста; граждане пожилого возраста; все возрастные категории)*: дети.

2.5. Категории обслуживаемых инвалидов: *(К, О-н, О-в, С-п, С-ч, Г-п, Г-ч, У) / нет* О-н, О-в.

2.6 Участие в исполнении ИПРА инвалида / ребенка-инвалида (да, нет): да.

### 3. Состояние доступности объекта и услуг

#### 3.1. Путь следования к объекту пассажирским транспортом

(описать маршрут движения с использованием пассажирского транспорта):

**Маршрутные автобусы 57, 57а, остановка торговый центр «Калина».**

Наличие адаптированного пассажирского транспорта к объекту: **нет.**

Наличие специального транспортного обслуживания (социальное такси): **нет.**

Необходимые организационные решения: **отсутствуют.**

#### 3.2. Путь к объекту от ближайшей остановки пассажирского транспорта:

3.2.1 Расстояние до объекта от остановки транспорта: **250 м.**

3.2.2 Время движения (пешком): **5-7 мин.**

3.2.3 Наличие выделенного от проезжей части пешеходного пути (да, нет): **да.**

3.2.4 Перекрестки: *нерегулируемые; **регулируемые, со звуковой сигнализацией, таймером; нет.***

3.2.5 Информация на пути следования к объекту: *акустическая, тактильная, визуальная; **нет.***

3.2.6 Перепады высоты на пути: *есть, **нет.***

Их обустройство для инвалидов на коляске: *да, **нет.***

3.2.7 Обеспечена индивидуальная мобильность инвалидам (К, О-н, О-в, С-п, С-ч, Г-п, Г-ч, У) / нет

3.2.8 Организовано сопровождение на пути движения инвалидам (К, О-н, О-в, С-п, С-ч, Г-п, Г-ч, У) / **О-Н,О-В.**

Необходимые организационные решения: \_\_\_\_\_

#### 3.3. Организация доступности объекта и услуг для инвалидов – форма обслуживания

Категория инвалидов	Форма обслуживания - способ предоставления услуг инвалидам – (отметить выбранный способ знаком плюс +)				
	На объекте – по варианту:		На дому	Дистанционно	Не организовано
	«А»*	«Б»**			
К (передвигающиеся на креслах-колясках)					
О-н (поражение нижних конечностей)		+			
О-в (поражение верхних конечностей)		+			
С-п (полное нарушение зрения – слепота)					
С-ч (частичное нарушение зрения)					
Г-п (полное нарушение слуха – глухота)					
Г-ч (частичное нарушение слуха)					
У (нарушения умственного развития)					
<b>Все категории инвалидов***</b>					

### 3.4. Доступность структурно-функциональных зон объекта на «16» февраля 2018г.

№№ п \п	Основные структурно- функциональные зоны**	Состояние доступности, в том числе для основных категорий инвалидов***							
		К	О-н	О-в	С-п	С-ч	Г-п	Г-ч	У
1	Территория, прилегающая к зданию (участок)	ВНД	ДП	ДП	ВНД	ВНД	ВНД	ВНД	ВНД
2	Вход (входы) в здание	ВНД	ДУпп	ДП	ВНД	ВНД	ВНД	ВНД	ВНД
3	Путь (пути) движения внутри здания (в т.ч. пути эвакуации)	ВНД	ДУпп	ДП	ВНД	ВНД	ВНД	ВНД	ВНД
4	Зона целевого назначения (целевого посещения объекта)	ВНД	ДУпп	ДП	ВНД	ВНД	ВНД	ВНД	ВНД
5	Санитарно- гигиенические помещения	ВНД	ДУпп	ДП	ВНД	ВНД	ВНД	ВНД	ВНД
6	Система информации и связи (на всех зонах)	ВНД	ДУпп	ДУпп	ВНД	ВНД	ВНД	ВНД	ВНД
7	Пути движения к объекту (от остановки транспорта)	ВНД	ДП	ДП	ВНД	ВНД	ВНД	ВНД	ВНД

### 3.5. Состояние доступности объекта и услуг (итоговое заключение) на «16» февраля 2018г.\*

Категория инвалидов	К	О-н	О-в	С-п	С-ч	Г-п	Г-ч	У	Все категории**
Состояние доступности на момент обследования***	ВНД	ДУпп	ДП	ДУпп	ДУпп	ДУпп	ДУпп	ДП	
Ожидаемое состояние доступности объекта и услуг после выполнения работ:									
1 этапа (неотложных работ)									
2 этапа (отложенных работ)									
3 этапа (итоговых работ)		+	+						

### 3.6. Объект является приоритетным (да, нет): \_\_\_\_\_

Указать, когда включен в реестр приоритетных объектов ( \_\_\_\_\_ год), в целевую программу ( \_\_\_\_\_ год)

### 3.7. Дата размещения (актуализации) информации на сайте и карте доступности

\_\_\_\_\_



2.2.2 По варианту «Б»	ДЧ									
Срок завершения 2 этапа, контроля его исполнения и актуализации информации на сайте организации и карте Доступности <b>1 сентября 2019 года</b>										
<b>3 этап (итоговые мероприятия)</b>										
<b>3.Создание условий для беспрепятственного доступа инвалидов к объекту и предоставляемым в нем услугам</b>										
3.1 По варианту «А»	ДП									
3.2 По варианту «Б»	ДЧ									
Срок завершения 3 этапа, контроля его исполнения и актуализации информации на сайте организации и карте доступности <b>01.09.2019 года</b>										

**4.2. Для принятия решения о выполнении работ на объекте требуется / не требуется:**

- согласование работ с надзорными органами (в сфере проектирования и строительства, архитектуры, охраны памятников, другое): **не требуется;**
- техническая экспертиза **не требуется;**
- разработка проектно-сметной документации **не требуется;**
- согласование с вышестоящей организацией (с собственником объекта) **не требуется;**
- заключение дополнительного соглашения с арендодателем **не требуется;**
- рассмотрение на \_\_\_\_\_  
(наименование координирующего органа в сфере обеспечения доступной среды для инвалидов)
- иное **не требуется.**

**4.3. Работы, требующие обязательного согласования с полномочным представителем общественного объединения инвалидов (пункт 1.1 и пункт 2.1 раздела 4.1):**

<b>Согласованы без замечаний</b>	Дата «___» _____ 20__ г.
Согласованы с замечаниями и предложениями (прилагаются к «дорожной карте» объекта)	Дата «___» _____ 20__ г.
Замечания устранены	Дата «___» _____ 20__ г.
Не согласованы. Необходимо согласовать до	Дата «___» _____ 20__ г.

**5. Особые отметки**

**Информация о доступности объекта и предоставляемых услуг размещена на:**








- Сайте организации (адрес) [www.crtdu-kis.ucoz.ru](http://www.crtdu-kis.ucoz.ru)
- Карте доступности (адрес) [www.crtdu-kis.ucoz.ru](http://www.crtdu-kis.ucoz.ru)

**ПРИЛОЖЕНИЯ к Паспорту доступности объекта и услуг:**

1. Акт обследования на предмет доступности объекта и услуг от 16 февраля 2018 г.
2. План мероприятий по поэтапному повышению уровня доступности для инвалидов объекта и предоставляемых услуг («дорожная карта») от 16 февраля 2018

**Комиссия, проводившая обследование и составление Паспорта доступности**

Председатель	 Подпись	<u>Долматова Т.А., директор МБУ ДО ЦРТДЮ</u> ФИО, должность
Члены комиссии:	 Подпись	<u>Юнусова Е.Л., заместитель директора по БЖ</u> ФИО, должность
	 Подпись	<u>Лобанова Е.Е., заместитель директора по УВР</u> ФИО, должность
	 Подпись	<u>Гибельгаус О.Е., заместитель директора АХР</u> ФИО, должность
	 Подпись	<u>Новикова О.С., представитель Киселевской городской организации общероссийской общественной организации «Всероссийское общество инвалидов» (КГО ООО «ВОИ»)</u> ФИО, должность